






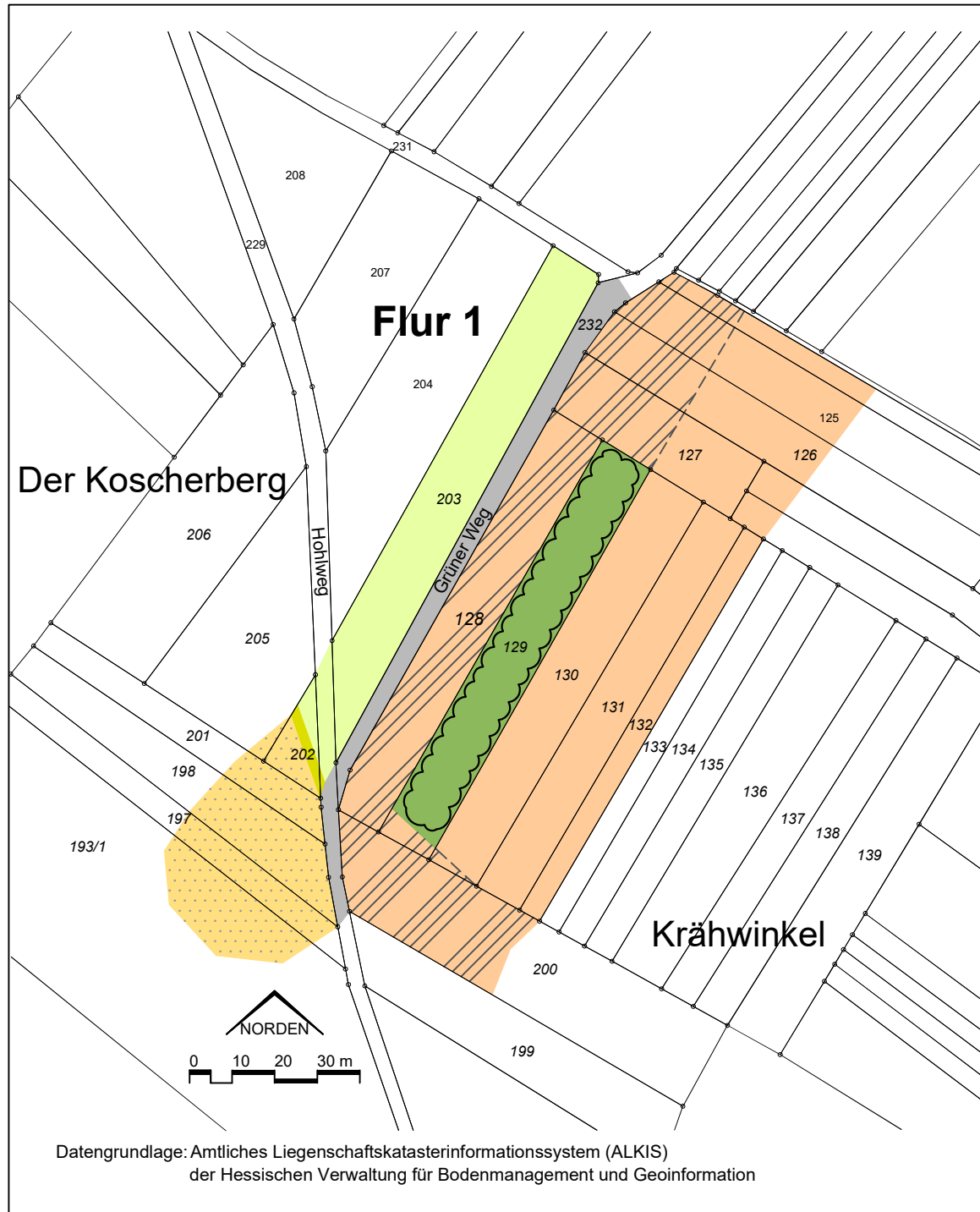


## Zeichenerklärung

-  Versiegelte Wegefläche (Asphalt, Ort beton)  
**Typ-Nr. 10.510**
-  Grasweg  
**Typ-Nr. 10.610**
-  Acker, intensiv genutzt  
**Typ-Nr. 11.191**
-  Ackerbrache  
**Typ-Nr. 11.193**
-  Obstwiese, Neuanlage  
**Typ-Nr. 03.120**
-  Baumhecke  
**Typ-Nr. 04.600**
-  Wiesenbrache mit Gehölzsukzession  
**Typ-Nr. 02.200**



Datengrundlage: Amtliches Liegenschaftskatasterinformationssystem (ALKIS)  
der Hessischen Verwaltung für Bodenmanagement und Geoinformation

**Stadt Flörsheim am Main**  
 Stadtteil Flörsheim  
 Bebauungsplan  
 „Gewerbegebiet West V.2“  
**- Bestandskarte Teilplan C -**

Maßstab : 1:1500  
Auftrags-Nr.: PC40053-P

Stand : Dezember 2025

**planungsbüro für städtebau**  
göringer\_hoffmann\_bauer

im rauhen see 1  
64846 groß-zimmern  
i.A. Groß

telefon (060 71) 493 33  
email info@planung-ghb.de  
www.planungsbüro-für-städtebau.de